«СОГЛАСОВАНО»

Ио заведующего отдела образования Администрации Матвеево-Курганского района

_____ Гринченко Н.Н.
подпись *ФИО*

_____
дата

«УТВЕРЖДАЮ»

Директор МБОУ Новоандриановской сош

_____ Кулик А.И.
подпись *ФИО*

_____
дата

«СОГЛАСОВАНО»

Начальник ОГИБДД МО МВД России «Матвеево-Курганский» майор полиции

_____ Иванченко С.Ю.
подпись *ФИО*

_____
дата

ПАСПОРТ

дорожной безопасности образовательной организации

муниципального бюджетного общеобразовательного учреждения

Новоандриановской средней общеобразовательной школы

(наименование образовательной организации)

2022 год

Общие сведения

Муниципальное бюджетное общеобразовательное учреждение
Новоандриановская средняя общеобразовательная школа
(Полное наименование образовательной организации)

Тип образовательной организации общеобразовательная

Юридический адрес: **346979,Ростовская область,Матвеево-Курганский район, село Новоандриановка, ул.Школьная,№32 тел.8(86341)3-38-36,E-mail:mk762@mail.ru**

Фактический адрес: **346979,Ростовская область,Матвеево-Курганский район, село Новоандриановка,ул.Школьная,№32тел.8(86341)3-38-36,E-mail:mk762@mail.ru**

Руководители образовательной организации:

Директор (заведующий) **Кулик Алексей Иванович 8-928-904-88-71**
(фамилия, имя, отчество) (телефон)

Заместитель директора
по учебной и воспитательной работе **Збарская М.А. 8-988-585-23-20**
(фамилия, имя, отчество) (телефон)

Ответственные работники
муниципального органа
образования **ведущий специалист МБУ МКР «ЦКО» Карагулова Валерия Романовна 8-988-541-41-29**
(должность) (фамилия, имя, отчество) (телефон)

Ответственные от
Госавтоинспекции **инспектор по пропаганде БДД ОГИБДД МО МВД России «Матвеево-Курганский» лейтенант полиции Шалимова Юлия Николаевна 89896274232**
(должность) (фамилия, имя, отчество)(телефон)

Ответственные работники за мероприятия по профилактике
детского травматизма **учитель Сухорученко Александр Сергеевич 89885665992**
(должность) (фамилия, имя, отчество) (телефон)

Руководитель или ответственный
работник дорожно-эксплуатационной
организации, осуществляющей
содержание улично-дорожной
сети (УДС)* Дьяченко А.А 3-15-56
(фамилия, имя, отчество) (телефон)

Руководитель или ответственный
работник дорожно-эксплуатационной
организации, осуществляющей
содержание технических средств
организации дорожного
движения (ТСОДД)* _____ _____

(фамилия, имя, отчество) (телефон)

---

* Дорожно-эксплуатационные организации, осуществляющие содержание УДС и ТСОДД, несут ответственность в соответствии с законодательством Российской Федерации (Федеральный закон «О безопасности дорожного движения» от 10 декабря 1995 г. № 196-ФЗ, Кодекс Российской Федерации об административных правонарушениях, Гражданский кодекс Российской Федерации)

Количество обучающихся учащихся, **73** воспитанников **14**

Наличие уголка по БДД **имеется в рекреации на 1 этаже**

(если имеется, указать место расположения)

Наличие кабинета (класса) по БДД **не имеется**

(если имеется, указать место расположения)

Наличие автогородка (площадки) по БДД **имеется**

Наличие отряда ЮИД (команды ЮПИД) **имеется**

Количество детей в отряде ЮИД (команде ЮПИД) **15 человек**

Наличие автобуса в образовательной организации **не имеется**

Время занятий в образовательной организации:

Одна смена:8:30-16:00

Внеклассные занятия: 16:00-19:00

Телефоны оперативных служб:

8(86341)3-25-98-отдел образования

8(863413-17-62-МЧС

8(863413-29-99 или 112-ЕДДС

8(863413-83-30-ОГИБДД

Содержание

I. План-схемы образовательной организации (сокращение – ОО).

1. Район расположения образовательного учреждения определяется группой административных зданий, жилых домов и улично-дорожной сетью с учетом остановок общественного транспорта. Школа находится в центральной части села.
2. Территория, указанная в схеме , включает в себя:
- образовательное учреждение(здание школы, спортивную площадку и стадион); парковка автотранспорта осуществляется возле школьной территории по ул. Школьная;
- здания и сооружения центра села;
- жилые дома;
- автомобильные дороги;
3. На схеме обозначено.
- расположение жилых домов, зданий и сооружений;
- сеть автомобильных дорог;
- пути движения транспортных средств;
- пути движения детей (учеников) в/из образовательного учреждения;
- опасные участки (места несанкционированных переходов на подходах к образовательному учреждению);
- название улиц и нумерация домов .
4. В школе обучаются дети проживающие непосредственно в селе Новоандриановка. Схема дает общее представление о районе расположения ОУ. Для изучения безопасности движения детей на схеме обозначены наиболее частые пути движения учеников от дома к ОУ и обратно.

При исследовании маршрутов выявлено: движение детей из-за частичного отсутствия тротуарных дорожек в селе происходит по проезжей части - особо опасным зонам.

II. Приложения

1. Пути движения транспортных средств к местам разгрузки/погрузки и рекомендуемые безопасные пути передвижения детей по территории образовательной организации.

I. План-схемы образовательной организации

1. Район расположения образовательной организации, пути движения транспортных средств и детей (обучающихся)

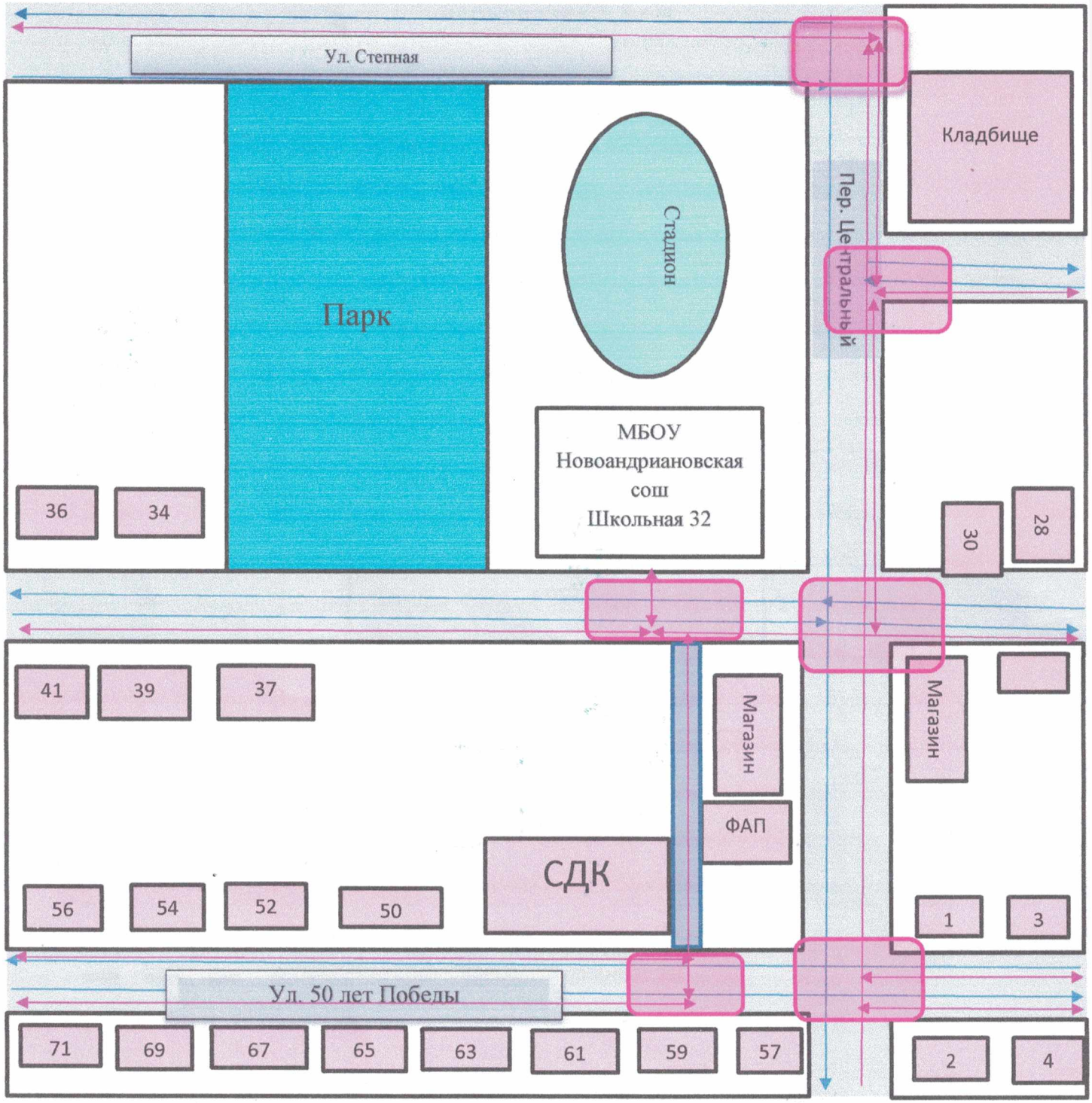

- жилая застройка
- проезжая часть
- тротуар
- движение транспортных средств
- движение детей в (из) образовательную организацию
- опасные участки

2. Схема организации дорожного движения в непосредственной близости от образовательной организации с размещением соответствующих технических средств организации дорожного движения, маршрутов движения детей и расположения парковочных мест

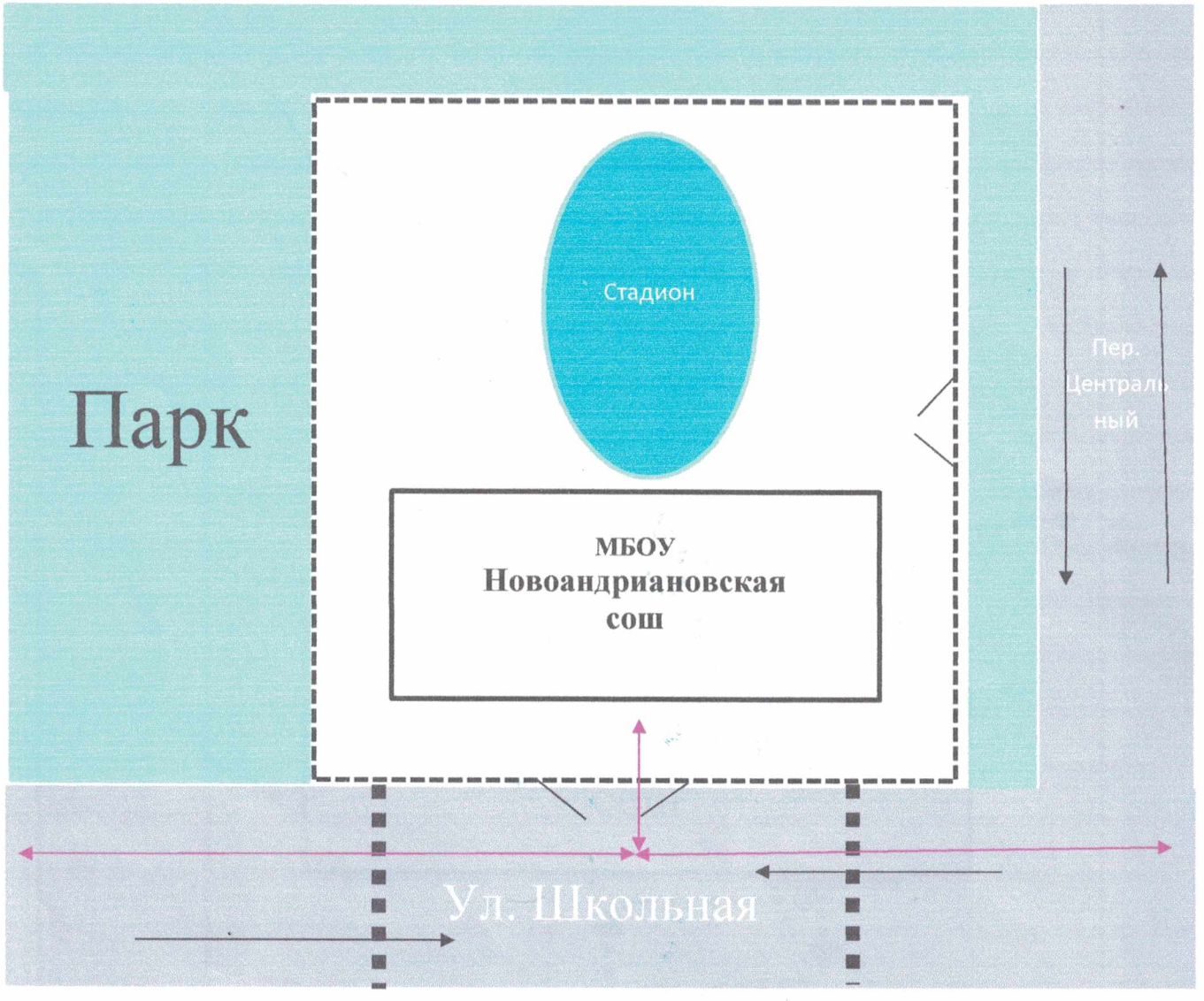

- ограждение образовательной организации

- искусственная неровность

- направление движения транспортных средств

- направление движения детей из домов

III. Пути движения транспортных средств к местам разгрузки/погрузки и рекомендуемые безопасные пути передвижения детей по территории образовательной организации

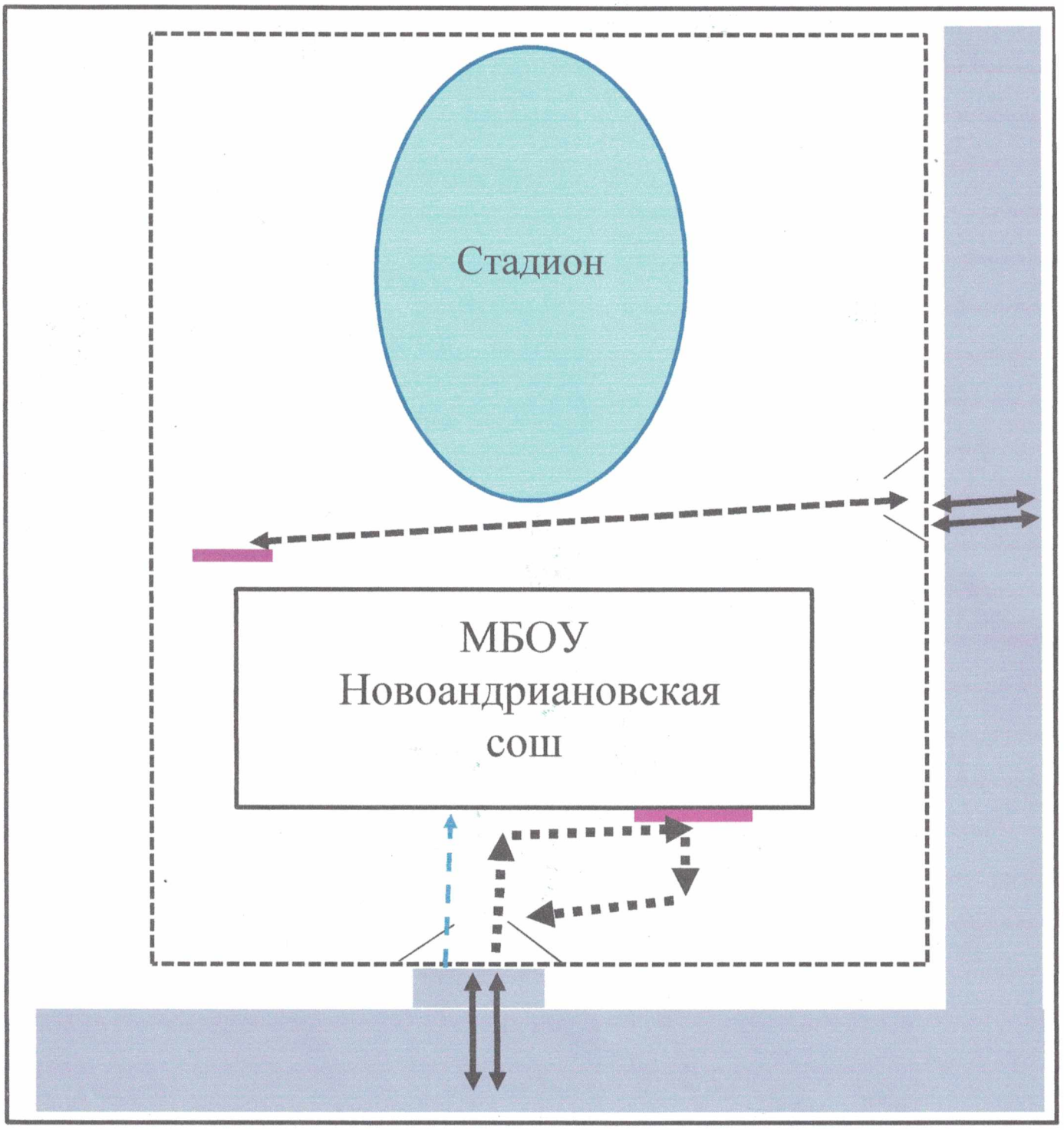

- въезд/выезд транспортных средств

- движение грузовых транспортных средств по территории образовательной организации

- движение детей по территории образовательной организации

- место разгрузки/погрузки